

**Разбор КИМ ЕГЭ
по географии 2026 г.
Решение задачи
повышенной сложности
№17**

Диваев Рамиль Флюзович
учитель географии МБОУ СОШ №2 с.Толбазы
МР Аургазинский район
Республики Башкортостан

Демонстрация, спецификация, кодификатор

- Структуру и содержание контрольных измерительных материалов единого государственного экзамена 2026 года определяют:
- — кодификаторы проверяемых требований к результатам освоения основной образовательной программы среднего общего образования и элементов содержания для проведения единого государственного экзамена;
- — спецификации контрольных измерительных материалов для проведения единого государственного экзамена;
- — демонстрационные варианты контрольных измерительных материалов единого государственного экзамена.

Спецификация КИМ ЕГЭ

Спецификация КИМ ЕГЭ 2026 г.

ГЕОГРАФИЯ, 11 класс. 16 / 18

Приложение

Обобщённый план варианта КИМ ЕГЭ 2026 года по ГЕОГРАФИИ

Используются следующие условные обозначения.

Уровни сложности заданий: Б – базовый; П – повышенный; В – высокий.

№ задания	Проверяемые элементы содержания	Коды проверяемых элементов содержания (по кодификатору)	Коды проверяемых требований к предметным результатам (по кодификатору)	Уровень сложности	Макс. балл за выполнение задания
17	Особенности географического положения, природы, населения и хозяйства крупных стран мира. Основные типы стран. Формы правления стран мира, особенности их пространственного размещения. Формы государственного устройства и их распространение в мире. География религий в современном мире	3.8, 5.1, 5.2	5	П	1

Кодификатор КИМ ЕГЭ

Кодификатор ЕГЭ 2026 г.

ГЕОГРАФИЯ, 11 класс. 14 / 19

Код	Проверяемый элемент содержания	Уровень программы	Наличие данного элемента содержания в кодификаторе ЕГЭ прошлых лет
4.6	Международная экономическая интеграция. Крупнейшие международные отраслевые и региональные интеграционные группировки. Глобализация мировой экономики и её влияние на хозяйство стран разных социально-экономических типов. Транснациональные корпорации (ТНК) и их роль в современной экономике	БУ	+
5	Регионы и страны мира		
5.1	Современная политическая карта. Классификации и типология стран мира. Основные типы стран. Формы правления стран мира, особенности их пространственного размещения. Формы государственного устройства и их распространение в мире	БУ, УУ	+
5.2	Особенности экономико-географического положения, природно-ресурсного капитала, населения, хозяйства регионов и крупных стран мира	БУ, УУ	+

Демонстрация КИМ ЕГЭ

Демонстрационный вариант ЕГЭ 2026 г.

ГЕОГРАФИЯ, 11 класс 20 / 39

17

Определите страну по её краткому описанию.

Это самая большая по площади территории страна материка, на котором она расположена. По форме правления – республика. Занимает одно из ведущих мест в мире по добыче железных, марганцевых, никелевых руд, бокситов. Также в стране ведётся добыча нефти, природного газа и угля. Относится к числу мировых лидеров по производству кофе, сахарного тростника и сои относится к числу мировых лидеров. В общей численности населения страны доля горожан составляет примерно 85 %. Официальный язык – португальский.

Ответ: _____.

Запись ответа

- Ответ записывается в виде слова или словосочетания в бланке ответов №1

Запишите название государства в поле ответа бланка заданий или черновик. После выполнения всей работы и перепроверки перенесите последовательность цифр в бланк ответов № 1 шрифтом, образец которого вам предложен на данном бланке. Каждая буква записывается в отдельную клеточку. Запись ответа начинается с первой клеточки. Если название двойное, то слова записываются без пробела.

Запись в бланке заданий: Ответ: Япония.

Запись в бланке ответов № 1:

17	Я	П	О	Н	И	Я											
----	---	---	---	---	---	---	--	--	--	--	--	--	--	--	--	--	--

- САУДОВСКАЯ АРАВИЯ, РЕСПУБЛИКА КОРЕЯ
- США, ОАЭ, КНДР, ЮАР
- КНР – КИТАЙ, ФРГ - ГЕРМАНИЯ

Алгоритм выполнения

- –Нужно ли знать описание всех стран мира?
- –Нет! Достаточно знать описание крупных стран.

17	<u>Особенности</u> географического положения, природы, населения и хозяйства <u>крупных стран мира</u> . Основные типы стран. Формы правления стран мира, особенности их пространственного размещения. Формы государственного устройства и их распространение в мире. География религий в современном мире	3.8, 5.1, 5.2	5	П	1
----	------------------------------------------------------------------------------------------------------------------------------------------------------------------------------------------------------------------------------------------------------------------------------------------------------------	---------------	---	---	---

- Для решения задания №17 в тексте описания страны находим «ключи» – характеристики, указывающие на уникальные особенности данной страны.

Источник заданий



Федеральный институт педагогических измерений
ОТКРЫТЫЙ БАНК ТЕСТОВЫХ ЗАДАНИЙ

Открытый банк заданий ЕГЭ | География



ПОДБОР ЗАДАНИЙ

Кол-во заданий: 66

Разделы КЭС

- География в современном мире
- Географическая среда как сфера взаимодействия общества и природы
- Население мира
- Мировое хозяйство
- Регионы и страны мира
- Место России в современном мире
- Глобальные проблемы человечества

Темы КЭС

Выбор -

Тип ответа

- Выбор ответа
- Выбор ответов из предложенных вариантов
- Краткий ответ
- Последовательность
- Развернутый ответ
- Расстановка терминов
- Установление соответствия

Номер задания

Номер группы

Искать задания

- Все
- Нерешенные
- Решенные
- Все
- Только в "Избранном"
- Все, кроме включенных в "Избранное"

Учимся выделять ключевые признаки

Определите страну по её краткому описанию.

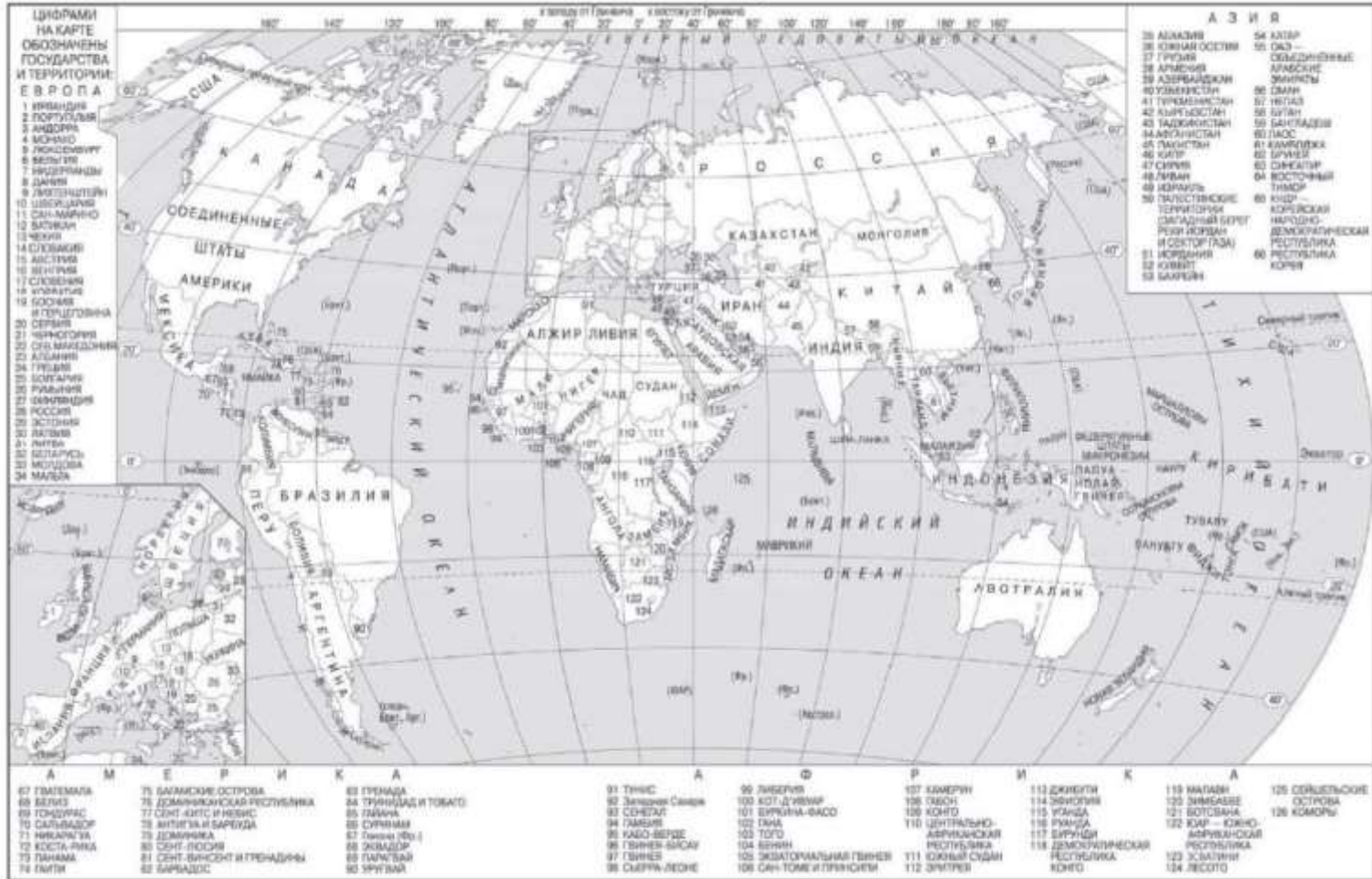
Территория страны омывается водами трёх океанов. Страна является крупнейшей по площади территории на материке, на котором она расположена. Столица не самый крупный по численности населения город. Средняя плотность населения является одной из самых низких в мире.

В стране два официальных языка: английский и французский. На экспорт поставляется продукция машиностроения, цветной металлургии, топливной, химической, лесной, деревообрабатывающей и целлюлозно-бумажной промышленности.

Определите страну по её краткому описанию.

Территория этой африканской страны расположена к северу от Северного тропика. По форме правления – монархия. Арабский язык является официальным. Страна экспортирует продукцию лёгкой промышленности, сельского хозяйства (цитрусовые, овощи), а также фосфорные удобрения. Развивается туризм: популярные международные курорты находятся на побережье Атлантического океана и Средиземного моря.

Справочные материалы



Учимся выделять ключевые признаки

Определите страну по её краткому описанию.

Страна расположена в центре Европы, большую часть её территории занимают горы. Страна – федеративная республика. Основная часть населения исповедует христианство (католицизм). Туризм – один из важных источников формирования бюджета страны. Отрасли специализации – машиностроение, цветная металлургия, химическая, лесная и кожевенно-обувная. Государственный язык – немецкий.

Столица – крупнейший город

в стране, находится на берегах самой протяжённой реки зарубежной Европы.

Определите страну по её краткому описанию.

Это самая большая по площади территории страна материка, на котором она расположена. По форме правления – республика. Занимает одно из ведущих мест в мире по добыче железных, марганцевых, никелевых руд, бокситов. Также в стране ведётся добыча нефти, природного газа и угля.

По производству кофе, сахарного тростника и сои относится к числу мировых лидеров. В общей численности населения доля городского населения составляет примерно 85 %. Официальный язык – португальский.

Учимся выделять ключевые признаки

Определите страну по её краткому описанию.

Эта высокоразвитая страна по форме правления является монархией. Большая часть её территории располагается на одном из полуостровов Евразии. Страна богата лесными ресурсами, имеет крупные запасы железных руд. Главная отрасль промышленности, обеспечивающая половину экспорта, – машиностроение. Развиты лесная, целлюлозно-бумажная и лесохимическая промышленность. Является крупнейшим в Европе производителем железных руд. Во внешнем грузообороте главную роль играет морской транспорт.

Определите страну по её краткому описанию.

Эта страна по форме правления является республикой. Её территория полностью расположена в пределах субэкваториального климатического пояса. Большая часть её территории находится в дельте одной из крупных рек Азии. По численности населения входит в первую десятку стран мира, а показатель средней плотности населения – один из самых высоких в мире. Более половины населения составляют сельские жители. В стране благоприятные условия для производства риса, джута, сахарного тростника. Религией большинства верующих является ислам.

Отличительные характеристики стран

- I Особенности географического положения:
- Выход к нескольким океанам или внутриконтинентальное положение страны;
- Островная или полуостровная страна;
- Пересечение с экватором, тропиками, нулевым меридианом.

Отличительные характеристики стран

- II Особенности территории и населения:
- Крупнейшие страны мира по площади и населению;
- Страны входящие в тройку по площади и населению на материке;
- Наличие крупнейших агломераций мира;
- Преобладающая религия в стране;
- Официальный язык – *португальский, немецкий, арабский, испанский, французский, английский;*
- Канада – английский и французский

Отличительные характеристики стран

Форма государства

Форма правления

Монархия

- Абсолютная
- Конституционная

Республика

- Президентская
- Парламентская
- Смешанная

Форма территориального устройства

Унитарное

Федерация

Конфедерация

Политический режим

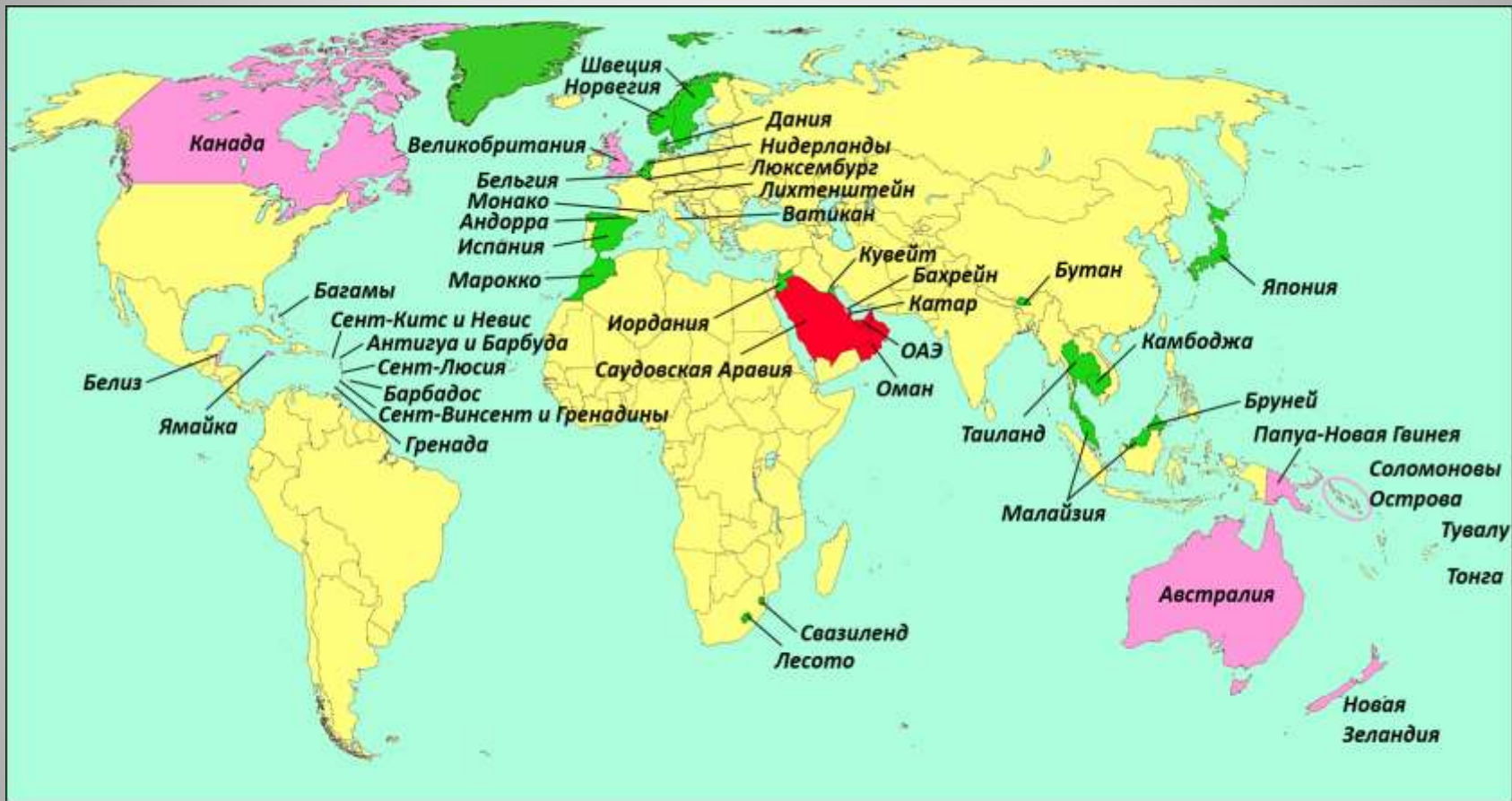
Демократический

Авторитарный

Тоталитарный

- унитарное государство
- федеративное государство





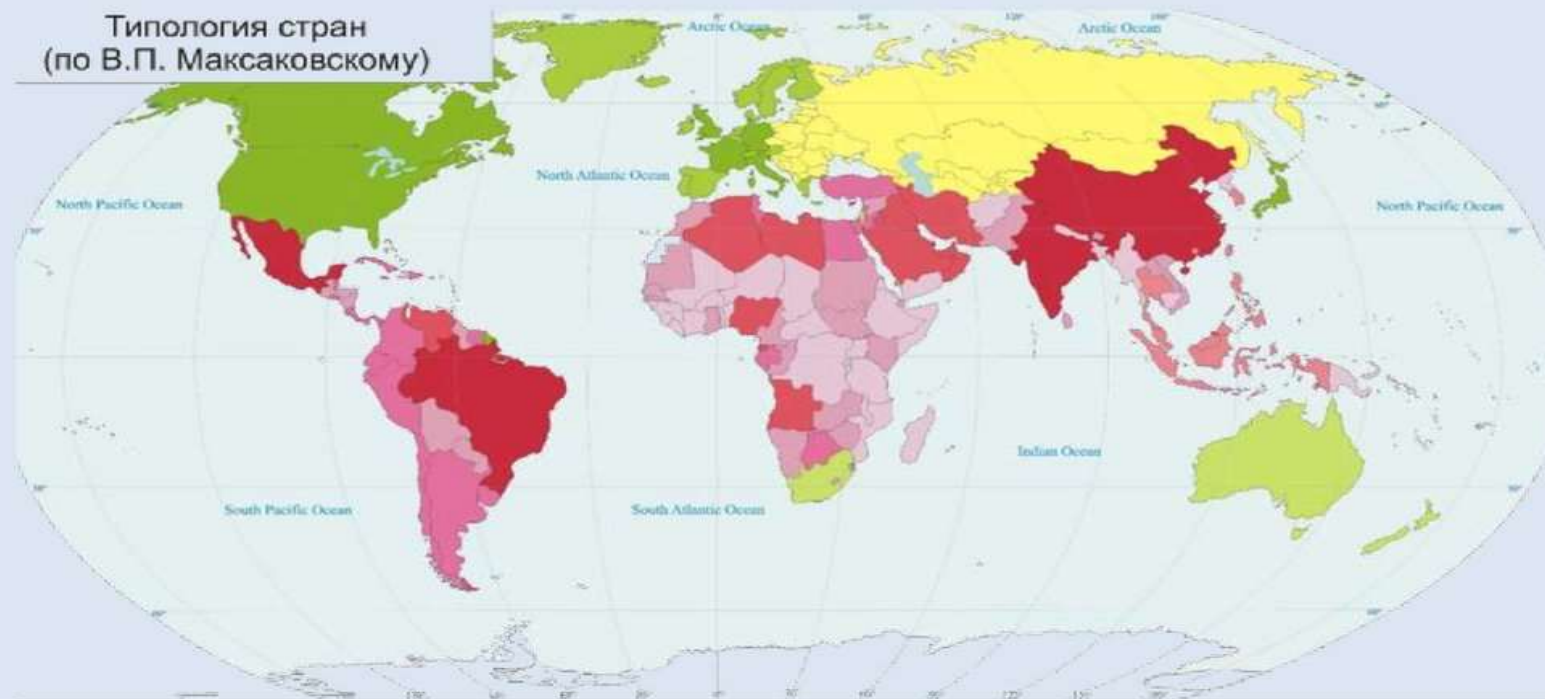
— республики

Монархии: — конституционные
— абсолютные




— королевства Содружества во главе с Великобританией

Типология стран по уровню развития




Типология стран
(по В.П. Максаковскому)






Развитые страны


-  Большая семерка
-  Менее крупные страны Западной Европы
-  Внеевропейские страны

Развивающиеся страны

-  Ключевые страны
-  Нефтеэкспортеры
-  Новые индустриальные страны Азии

Страны с переходной экономикой

-  Страны с относительно высоким уровнем развития
-  Страны, отстающие в своем развитии
-  Наименее развитые страны



Отличительные характеристики стран

- III Особенности хозяйства крупных стран мира:
- Страны-лидеры по разработке самых значимых полезных ископаемых;
- Основные отрасли специализации стран в мировом хозяйстве.
- IV Международные организации:
- ОПЕК, БРИКС, ЕС, ЛАГ, АСЕАН, МЕРКОСУР, НАФТА и др.

Как готовиться?

- По каждому материку на контурных картах обозначить страны по каждому отличительному признаку:
- Островные страны;
- Полуостровные страны;
- Федерации
- Монархии
- Страны входящие в тройку по площади и населению на материке;
- Наличие крупнейших агломераций мира

- **Спасибо за внимание!**